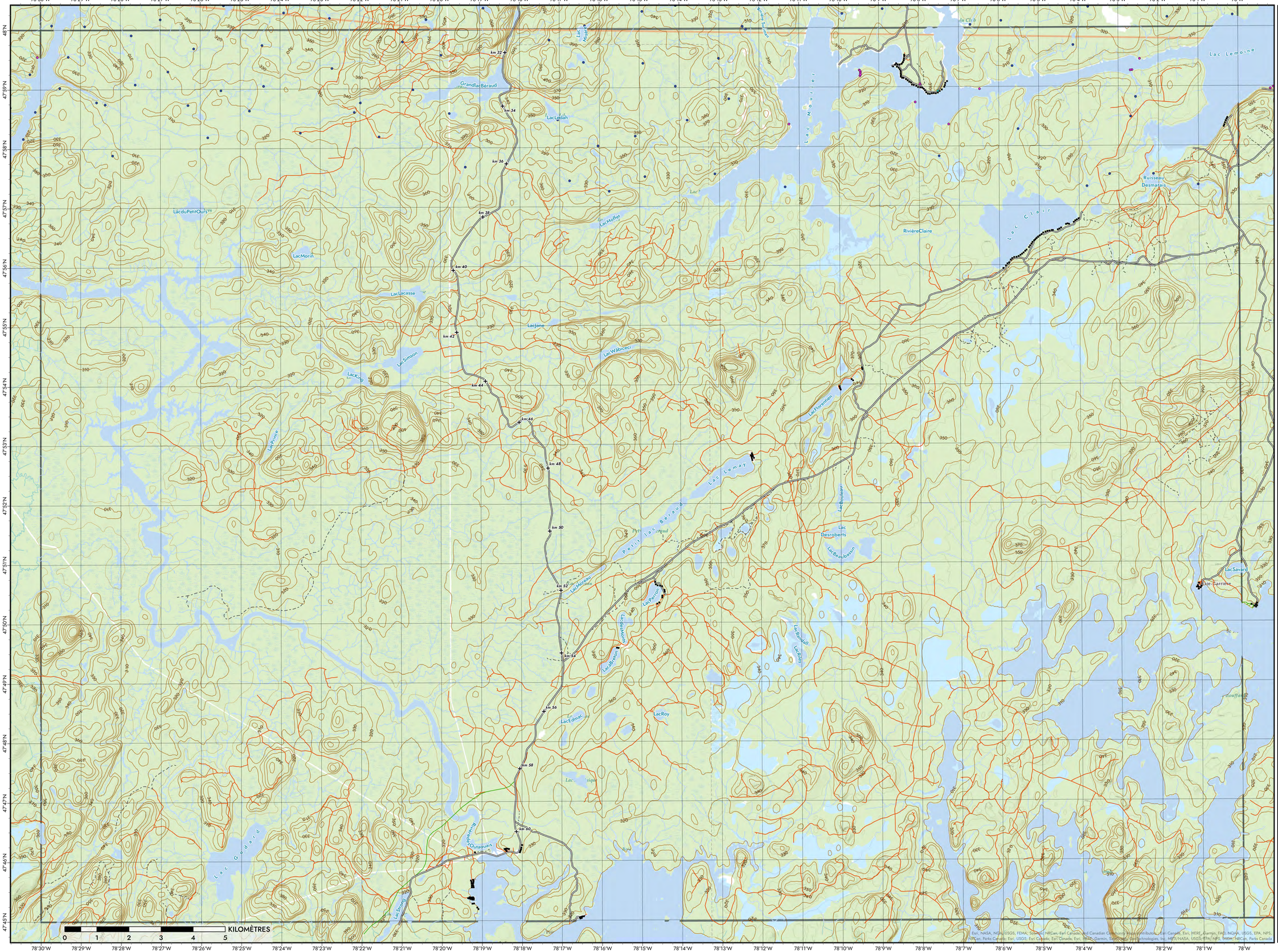

SNRC 031M16

LÉGENDE

- Repère kilométrique
- Bâtiment

Baux de location
- Fins d'abri sommaire en forêt
- Fins de résidence principale
- Fins de villégiature

Site minier
- Non abandonné
  - Restauré
  - Non restauré
- Abandonné
  - Restauré
  - Non restauré
- Mine abandonnée
- Site contaminé
- Terrain contaminé

Hydrologie
- Lac
- Cours d'eau

Réseau routier
- Route carrossable
  - Route régionale
  - Route locale
  - Inconnu/ Impraticable
- Chemin forestier
  - Carrossable
  - Carrossable limité
  - Non carrossable
- Chemin de fer

Courbe de niveau
- +200 m - 300 m
- +300 m - 400 m
- +400 m - 500 m
- +500 m - 600 m
- Territoire ancestral de Pikogan
- Index du SNRC à 1:50 000

- Les éléments topographiques proviennent de source provinciale et ont été acquis par le biais de donneesquebec.ca
- Les sites contaminés proviennent de l'ISCF (source fédérale)
- Les terrains contaminés proviennent du GTC (source provinciale)
- Les sites miniers ont été obtenus chez le MERN (Initiative nationale pour les mines orphelines et abandonnées) et GESTIM

N.B. Cette carte ne possède pas de valeur légale et ne permet pas de définir des limites officielles de territoire

N W E S

MN TN

Déclinaison magnétique 12,07°W

Référence spatiale
Nom : NAD 1983 MTM 10
Datum : North American 1983
Projection : Transverse Mercator
Échelle 1:50 000

PROJET INVENTAIRE CARTOGRAPHIQUE ANISHINABEG

NATION ABITIBIWINNI DE PIKOGAN

- PHASE 1 -

Version #1
Publication : 2022-04-12
Réalisation : IDDPNQL

IDDPNQL

CARTE INDEX

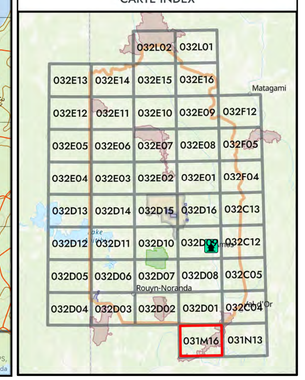

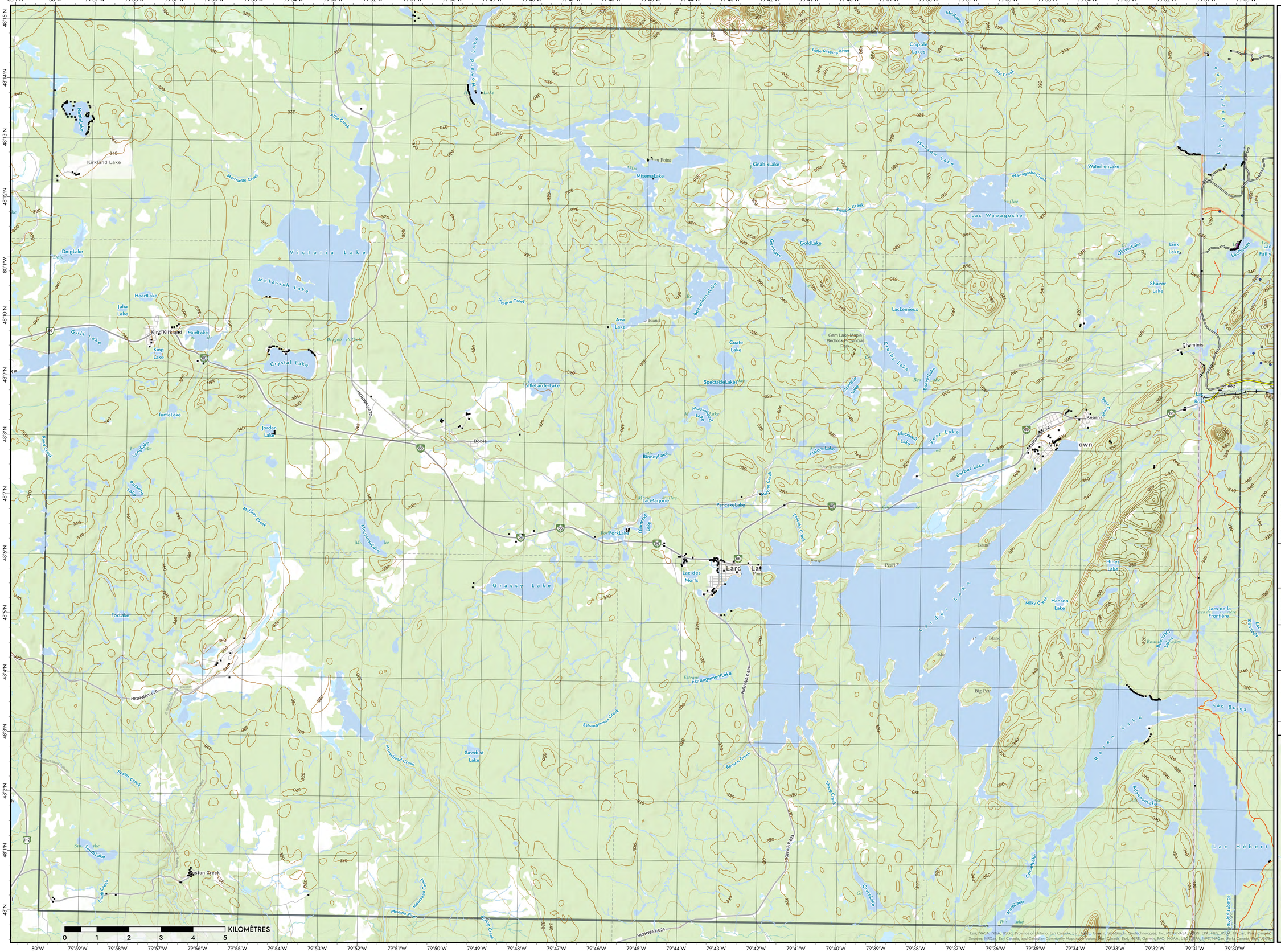

SNRC 032D04

LÉGENDE

- Repère kilométrique
- Bâtiment

Baux de location
- Fins d'abri sommaire en forêt
- Fins de villégiature

Site minier

- Non abandonné
- Restauré
- Non restauré

- Abandonné
- Restauré
- Non restauré
- Mine abandonnée
- Site contaminé
- Terrain contaminé

Hydrologie
- Lac
- Cours d'eau

Réseau routier

- Route carrossable
- Route régionale
- Route locale
- Inconnu/ Impraticable

- Chemin forestier
- Carrossable
- Carrossable limité
- Non carrossable
- Chemin de fer

Courbe de niveau
- +200 m - 300 m
- +300 m - 400 m
- +400 m - 500 m
- +500 m - 600 m

- Territoire ancestral de Pikogan
- Index du SNRC à 1:50 000

- Les éléments topographiques proviennent de source provinciale et ont été acquis par le biais de donneesquebec.ca
- Les sites contaminés proviennent de l'ISCF (source fédérale)
- Les terrains contaminés proviennent du GTC (source provinciale)
- Les sites miniers ont été obtenus chez le MERN (Initiative nationale pour les mines orphelines et abandonnées) et GESTIM

N.B. Cette carte ne possède pas de valeur légale et ne permet pas de définir des limites officielles de territoire

N E S W

MN TN

Déclinaison magnétique 11,16°W

Référence spatiale
Nom : NAD 1983 MTM 10
Datum : North American 1983
Projection : Transverse Mercator
Échelle 1:50 000

PROJET INVENTAIRE CARTOGRAPHIQUE ANISHINABEG
NATION ABITIBIWINNI DE PIKOGAN
- PHASE 1 -

Version #1
Publication : 2022-04-12
Réalisation : IDDPNQL

IDDPNQL

CARTE INDEX

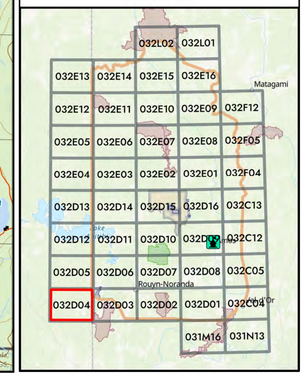

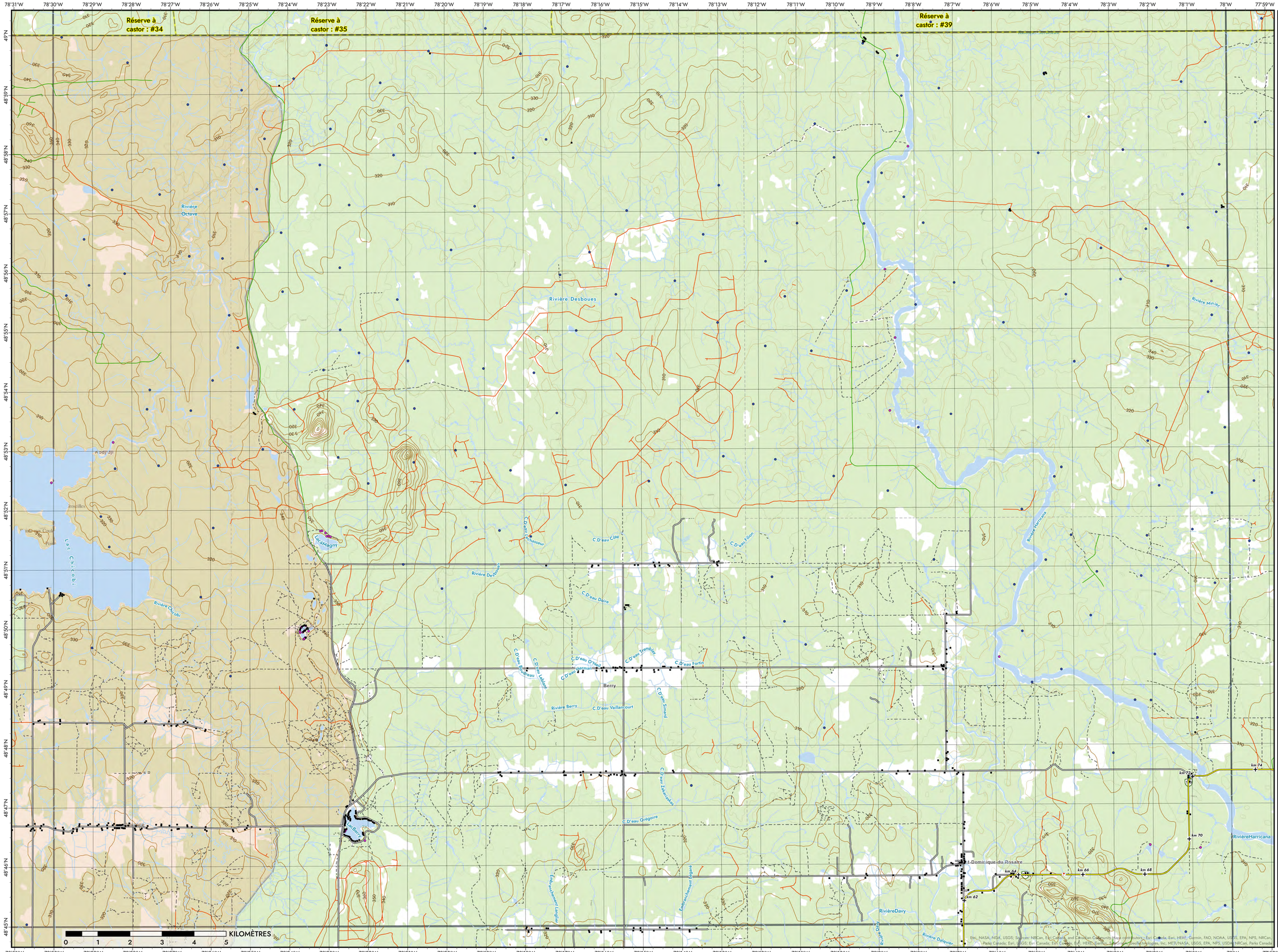

SNRC 032D16

LÉGENDE

- Repère kilométrique
- Bâtiment

Baux de location

- Fins d'abri sommaire en forêt
- Fins de résidence principale
- Fins de villégiature

Site minier

- Non abandonné
  - Restauré
  - Non restauré
- Abandonné
  - Restauré
  - Non restauré
- Mine abandonnée
- Site contaminé
- Terrain contaminé

Hydrologie

- Lac
- Cours d'eau

Réseau routier

- Route carrossable
  - Route régionale
  - Route locale
  - Inconnu/ Impraticable
- Chemin forestier
  - Carrossable
  - Carrossable limité
  - Non carrossable
- Chemin de fer

Courbe de niveau

- +200 m - 300 m
- +300 m - 400 m
- +400 m - 500 m
- +500 m - 600 m
- Réserve à castor
- Aire de trappe Chicobi
- Territoire ancestral de Pikogan
- Index du SNRC à 1:50 000

- Les éléments topographiques proviennent de source provinciale et ont été acquis par le biais de donneesquebec.ca
- Les sites contaminés proviennent de l'ISCF (source fédérale)
- Les terrains contaminés proviennent du GTC (source provinciale)
- Les sites miniers ont été obtenus chez le MERN (Initiative nationale pour les mines orphelines et abandonnées) et GESTIM

N.B. Cette carte ne possède pas de valeur légale et ne permet pas de définir des limites officielles de territoire

N E S W

MN TN

Déclinaison magnétique 12,38°W

Référence spatiale
Nom : NAD 1983 MTM 10
Datum : North American 1983
Projection : Transverse Mercator
Échelle 1:50 000

PROJET INVENTAIRE CARTOGRAPHIQUE ANISHINABEG
NATION ABITIBIWINNI DE PIKOGAN
- PHASE 1 -

Version #1
Publication : 2022-04-12
Réalisation : IDDPNQL

IDDPNQL

CARTE INDEX

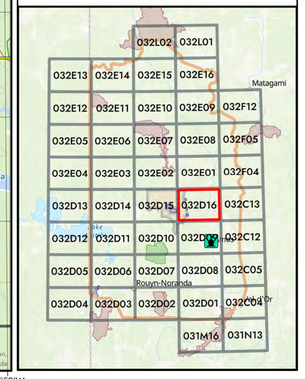

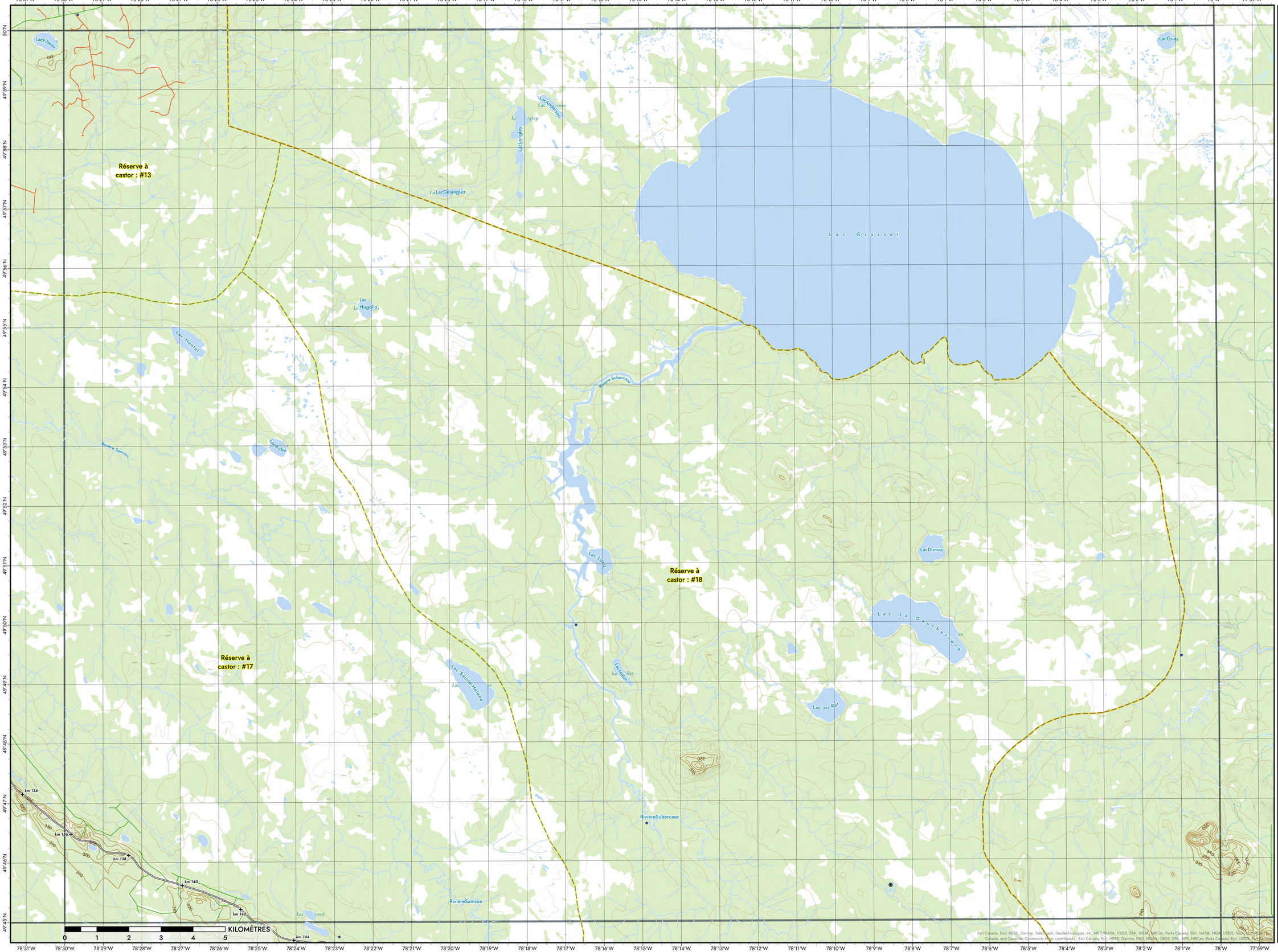

SNRC 032E16

LÉGENDE

- Repère kilométrique
- Bâtiment

Baux de location
- Fins d'abri sommaire en forêt

Site minier
- **Non abandonné**
  - Restauré
  - Non restauré
- **Abandonné**
  - Restauré
  - Non restauré
- Mine abandonnée
- Site contaminé
- Terrain contaminé

Hydrologie
- Lac
- Cours d'eau

Réseau routier
- **Route carrossable**
  - Route régionale
  - Route locale
  - Inconnu/ Impraticable
- **Chemin forestier**
  - Carrossable
  - Carrossable limité
  - Non carrossable
- Chemin de fer

Courbe de niveau
- +200 m - 300 m
- +300 m - 400 m
- +400 m - 500 m
- +500 m - 600 m

- Réserve à castor
- Territoire ancestral de Pikogan
- Index du SNRC à 1:50 000

- Les éléments topographiques proviennent de source provinciale et ont été acquis par le biais de donneesquebec.ca
- Les sites contaminés proviennent de l'ISCF (source fédérale)
- Les terrains contaminés proviennent du QTC (source provinciale)
- Les sites miniers ont été obtenus chez le MERN (initiative nationale pour les mines orphelines et abandonnées) et GESTIM

N.B. Cette carte ne possède pas de valeur légale et ne permet pas de définir des limites officielles de territoire

N W E S

MN TN

Déclinaison magnétique 12,71°W

Référence spatiale
Nom : NAD 1983 MTM 10
Datum : North American 1983
Projection : Transverse Mercator
Échelle 1:50 000

PROJET INVENTAIRE CARTOGRAPHIQUE ANISHINABEG

NATION ABITIBIWINNI DE PIKOGAN

- PHASE 1 -

Version #1
Publication : 2022-04-12
Réalisation : IDDPNQL

IDDPNQL
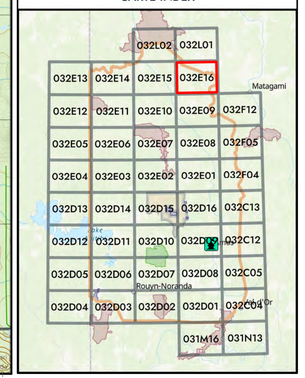
CARTE INDEX